

# RESY-Dashboard als Initiative zum evidenzbasierten Arbeiten

[resy-dashboard.at](https://resy-dashboard.at)

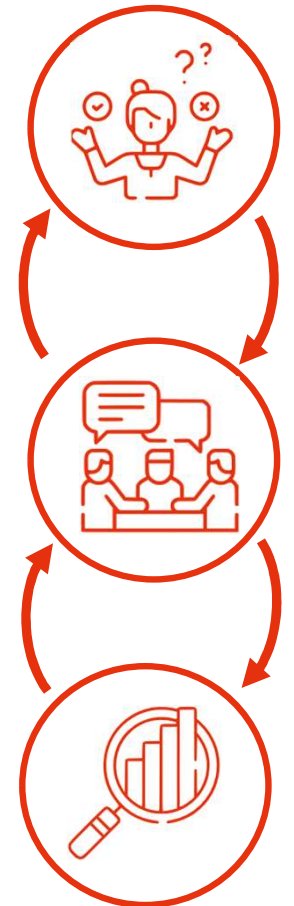
Verena Matschweiger  
BML, Abt. III/6, Koordination Regionalpolitik und Raumordnung  
Freistadt, 07. November 2024

## Österreichische Regionen stärken

- Regionale Handlungsebene gewann seit Jahren an Bedeutung – aufgrund unterschiedlicher gesellschaftlicher Herausforderungen
- Neue Formen der Kooperation zw. Staat, Wirtschaft, Zivilgesellschaft, sowohl horizontal/vertikal, akteurs- und themenbezogen
- Ziel des BML: Unterstützung der regionalen Handlungsebene durch unterschiedliche Angebote
- Projekt RESY:
  - Aufbau und Betrieb von adäquaten Informationsgrundlagen auf regionaler Ebene unterstützen
  - Gemeinsam mit BMAW (Sektion Tourismus) und Pilotregionen

## Mehrwert evidenzbasierten Arbeitens in Regionen

- „Gefühlte“ Entwicklungen können durch Daten untermauert und detailliert betrachtet werden
- Problemstellungen können (über den eigenen Sektor hinaus) kommuniziert und diskutiert werden, denn methodisch saubere Vergleiche können sektorenübergreifende Zusammenarbeit erleichtern
- Zusammenhänge erkennen, sektorenübergreifende Projekte und Lösungen entwickeln



*Symbole: Flaticon.com*


## Ansprüche an ein unterstützendes Tool



Eigene Entwicklung evidenzbasiert  
**beobachten** und steuern.



Die Entwicklung verständlicher  
**kommunizieren** und eine  
gemeinsame Sprache finden



sich mit anderen Regionen  
**vergleichen** und Kooperationen  
stärken



Durch eine solide Datenbasis  
gemeinsam evidenzbasiert  
**entscheiden**



Datenaufbereitung erleichtern,  
Zeit und Geld **sparen**

## Das RESY-Dashboard ...



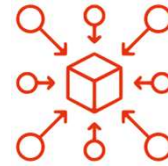
... ist ein  
webbasiertes **Werkzeug**.



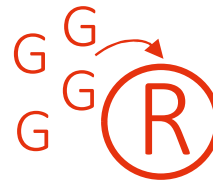
... ist **österreich-**  
**weit** für Regionen verfügbar.




... bietet **Interpretationshilfen**,  
nicht nur Zahlen.



... beinhaltet Daten  
**unterschiedlicher Datenquellen**.



... wird aus Daten auf  
**Gemeindeebene** gespeist, aus denen  
sich Regionen zusammensetzen.



... enthält unterschiedliche  
**Regionskonstellationen** (u.a.  
LEADER, KEM, KLAR); die Möglichkeit  
selbst Regionen zusammenzustellen

## 30 Indikatoren im RESY-Dashboard

- **Fünf Themenfelder**
  - Demographie
  - Wirtschaft
  - Tourismus
  - Infrastruktur und Mobilität
  - Energie und Umwelt
- **Datenquellen**
  - Statistik Austria
  - Geosphere
  - ÖROK
  - Energie-Mosaik
  - RTR (Rundfunk und Telekom Regulierungs-GmbH)
  - BEV

# RESY-Dashboard

## Kleiner Einblick

Wähle eine Region aus. Du wirst dann unmittelbar zu den Indikatoren weitergeleitet. Hier findest Du eine Information dazu, welche Regionstypen im Dashboard integriert sind und die jeweiligen Abkürzungen.

🔍 Region auswählen...

- LAG Regionalkooperation Unterkärnten (LEADER)
- LAG Saalachtal (LEADER)
- LAG Salzburger Seenland (LEADER)
- LAG Villach-Umland (LEADER)
- Lainsitztal (KEM)
- Lainsitztal (KLAR!)
- Land um Laa (KLAR!)
- Landeck (KEM)
- Landeck (BEZ)
- Landeck und Umgebung (KLAR!)
- Lanzendorf+ (KLAR!)
- Lavanttal (DMO)
- Lech Warth (KEM)
- Lechtal (DMO)

AT	Österreich
BL	Bundesländer
BEZ	Bezirke
GEM	Gemeinden
LEADER	LEADER-Regionen
REG	Regionalentwicklungsregionen (Regionalmanagement, Regionalverbände etc.)
DMO	Regionen der Destinationsmanagementorganisationen (DMOs)
SR	Stadtregionen (nach Statistik Austria)
KLAR!	KLAR!-Regionen (Klimawandel-Anpassungsregionen)
KEM	KEM-Regionen (Klima- und Energie-Modellregionen)

## Regionenkonfigurator

## Kleiner Einblick

Im Regionenkonfigurator können selbst Regionen aus Gemeinden zusammengesetzt werden. Dafür ist die Eingabe des Gemeindennamens oder der Gemeindekennziffer (GKZ) erforderlich. Es müssen mindestens zwei Gemeinden ausgewählt werden. Sobald Du alle gewünschten Gemeinden zur Liste hinzugefügt hast, kann ein Regionsname vergeben werden. Ab diesem Zeitpunkt kann die Region im Dropdown-Auswahlfeld gefunden werden. Die selbst erstellte Region wird nur im eigenen Browser abgespeichert. Bei Zugriff auf das RESY-Dashboard über ein anderes Gerät oder über einen anderen Browser sowie nach Löschen des Caches wird diese Region nicht (mehr) angezeigt.

### Neue Region erstellen

Gemeinden suchen und hinzufügen

×

GKZ	Name der Gemeinde	Entfernen
40601	Freistadt	×
40602	Grünbach	×
40623	Waldburg	×
40615	Rainbach im Mühlkreis	×

Optional eigenen Regions-Namen vergeben

**REGION SPEICHERN**



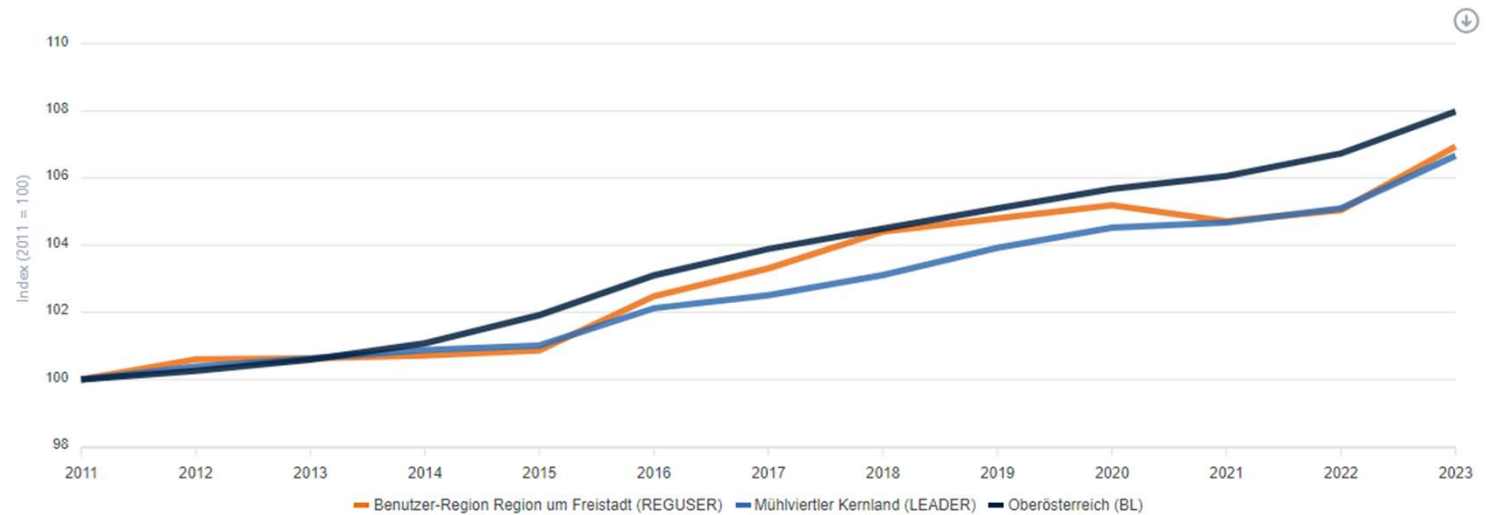
## Kleiner Einblick

Um eine Gemeinde zu finden, schreibe bitte das Wort Gemeinde und den Gemeinamen ins Suchfeld (Beispiel: Gemeinde Bregenz)

Bevölkerung relativ (Index)

### Index der Bevölkerungsentwicklung (2011-2023)

Das folgende Diagramm zeigt den **Index** der Bevölkerungsentwicklung seit 2011. Zur Bevölkerung werden jene Personen gezählt, die im betroffenen Gebiet rund um den Stichtag länger als 90 Tage einen **Hauptwohnsitz** besaßen.



Quelle: Statistik Austria

#### Folgende Fragestellungen können beantwortet werden:

- Wie hat sich die Bevölkerungszahl der Region in den letzten Jahren entwickelt?
- Wie hat sich die Bevölkerung im Vergleich zu anderen Regionen entwickelt?
- Wie hat sich die Bevölkerung im Vergleich zu anderen Indikatoren der Region entwickelt (z.B. im Vergleich zu Erwerbstätigen oder Nächtigungen)?

#### Interpretationsbeispiel:

„Der Index der Bevölkerungsentwicklung ist in der Region zwischen den Jahren 2011 und 2021 von 100 auf 115 gestiegen. Das entspricht einer Zunahme der Bevölkerung um 15 %.“

## Ausblick

- Absichern des Betriebes des Dashboards
- Entlang von Themenschwerpunkten neue Partnerschaften aufbauen
- Erweiterung des RESY-Dashboards um ausgewählte weitere Indikatoren ist möglich
- Ausarbeitung von Anwendungsbeispielen: RESY-Dashboard als Tool für transdisziplinären Austausch und Kooperation
- Regionen ein eigenes RESY-Dashboard für individuelle Zwecke zur Verfügung stellen?

**Das RESY-Team im BML freut sich  
über Feedback und Anregungen!**

[resy-dashboard.at](https://resy-dashboard.at)

[resy-dashboard@bml.gv.at](mailto:resy-dashboard@bml.gv.at)

Verena Matschweiger  
BML, Abt. III/6, Koordination Regionalpolitik und Raumordnung  
[verena.matschweiger@bml.gv.at](mailto:verena.matschweiger@bml.gv.at), +43 1 71100 616109