GRAZER BERGLAND

TOURISMUSINFORMATION REGION GRAZ
Herrengasse 16, 8010 Graz
T +43 316 80 75-0
info@regiongraz.at
www.regiongraz.at

Standort Frohnleiten
Hauptplatz 31, 8130 Frohnleiten
T +43 3126 2374


Information & Buchung sowie Wanderkarten, Radkarten usw.



## 01 Grazer Bergland Wanderweg
## Peggau – Frohnleiten

**Start:** Peggau-Deutschfeistritz Bahnhof
**Ziel:** Frohnleiten Bahnhof
**Gehzeit:** 6:00 h | **Länge:** 17,1 km
**Aufstieg:** 850 hm | **Abstieg:** 820 hm
**Schwierigkeit:** mittel

**WEGBESCHREIBUNG**

| | |
|---|---|
| **Start:** | Bahnhof Peggau-Deutschfeistritz (Flux GU4539) |
| 0,9 km | Eingang Lurgrotte |
| 1,3 km | Abzweigung (Flux GU4600 Peggau-Bindermühle) |
| 1,8 km | Ranserweg |
| 6,2 km | Dorf Schönegg |
| 10,7 km | Höllsteinhütte (Aussichtspunkt und Rastplatz) |
| 11,2 km | Hochtrötsch (Gipfel auf 1239 m) |
| 13,5 km | Dürnberg (Flux GU1220 Pfanneberg Lassa-Bodel) |
| 15,9 km | Lassa |
| 17,1 km | Bahnhof Frohnleiten (Flux GU1269) |

Der Weg führt von Peggau entlang der östlichen Talseite der Mur über den bewaldeten Hochtrötsch nach Frohnleiten. Waldreiche Abschnitte und ruhige Passagen prägen den Charakter dieser Tour.

Von der Mur auf alten Wegen durch Wälder und Wiesen, vorbei an kleinen Siedlungen, führt der Grazer Bergland Wanderweg auf den Hochtrötsch – eine Aussicht ins Mürzenland und auf den Grazer Hausberg inklusive. Der letzte Abschnitt dieser Etappe fasziniert mit einem weiten Blick über das Tal der Mur und auf Frohnleiten – ein Panorama, das in Erinnerung bleibt.


Blick auf Frohnleiten

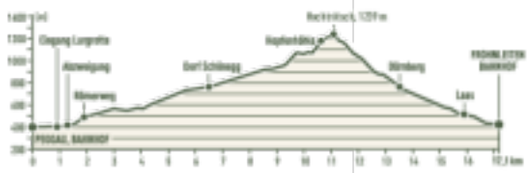


Mehr Infos unter:

## 02 Grazer Bergland Wanderweg
## Frohnleiten – Übelbach

**Start:** Frohnleiten Bahnhof
**Ziel:** Übelbach Bahnhof
**Gehzeit:** 7:00 h | **Länge:** 20,6 km
**Aufstieg:** 1060 hm | **Abstieg:** 910 hm
**Schwierigkeit:** mittel

**WEGBESCHREIBUNG**

| | |
|---|---|
| **Start:** | Bahnhof Frohnleiten (Flux GU1269) |
| 0,5 km | Hauptplatz |
| 2,2 km | Adriach/Kirche St. Georg |
| 6,4 km | Haneggkogel (Gipfel auf 1088 m) |
| 8,9 km | Schenkenberg/Eberwirt (Flux GU1253 Hofamt-GH Eberwirt) |
| 11,8 km | Gmoa Alm |
| 14,2 km | Platscherbauer (Flux GU1827 Kleinteil-Platscherbauer) |
| 20,6 km | Bahnhof Übelbach (Flux GU1813) |

Die Etappe von Frohnleiten nach Übelbach führt über den aussichtsreichen Haneggkogel durch dichte Wälder und weich geformte Bergrücken, vorbei an gemütlichen Almhütten.

Eine abwechslungsreiche Bergwanderung von der Stadt Frohnleiten über den aussichtsreichen Haneggkogel, durch dichte Wälder und weite Almflächen zum „Bermuda-Dreieck" der Gleinalpe in die Marktgemeinde Übelbach. Weite, einsame Wege und schöne Ausblicke machen diese Bergwanderung zu einem besonderen Erlebnis.

Haneggkogel

Mehr Infos unter:

## 03 Grazer Bergland Wanderweg
## Übelbach – Deutschfeistritz

**Start:** Übelbach Bahnhof
**Ziel:** Peggau-Deutschfeistritz Bahnhof
**Gehzeit:** 5:30 h | **Länge:** 16,2 km
**Aufstieg:** 740 hm | **Abstieg:** 920 hm
**Schwierigkeit:** mittel

**WEGBESCHREIBUNG**

| | |
|---|---|
| **Start:** | Bahnhof Übelbach (Flux GU1813) |
| 0,6 km | Unterführung Autobahnbrücke |
| 3,0 km | Taschlerkreuz |
| 4,8 km | Hiedlerkreuz (Flux GU1162 Großklinzig-GH Hiedler) |
| 5,8 km | Edlerkreuz (Flux GU1819 Übelbach-Edlerkreuz) |
| 7,0 km | Wallfahrerkreuz (Jausenplatz) |
| 8,2 km | Stein mit Kreuz (vlg. Spinnsteiner) |
| 11,6 km | Schartnerkogel (Gipfel auf 901 m) |
| 15,0 km | Deutschfeistritz-Gemeindeamt (Flux GU1123) |
| 16,2 km | Bahnhof Peggau-Deutschfeistritz (Flux GU4539) |

Der Abschnitt von Übelbach über den Schartnerkogel nach Peggau führt durch einsame Wälder, vorbei an zahlreichen Wegkreuzen und über aussichtsreiche Höhen mit weitem Blick ins Umland.

Von Übelbach führt der Wanderweg über einen langen, waldreichen Anstieg zum Taschlerkreuz. Anschließend verläuft die Route auf der Höhe genauso auf und ab durch stille Wälder und aussichtsreiche Kulturflächen, gesäumt von schönen Wegkreuzen. Am Schartnerkogel eröffnet sich ein beeindruckendes Panorama, bevor der Weg weiter nach Deutschfeistritz und Peggau führt.

Aussichtsreiche Höhenwanderung

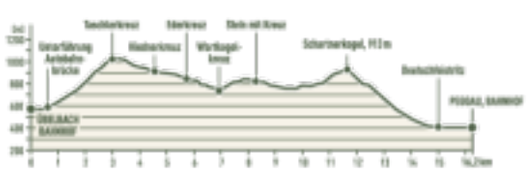


Mehr Infos unter:

## AUSFLUGSZIELE

**Frohnleiten**
Hauptplatz, 8130 Frohnleiten
Tourismusbüro, T +43 3126 2374
www.regiongraz.at/frohnleiten
Frohnleiten – die Stadt der goldenen Mitte mit mediterranem Hauptplatz und historischem Ambiente

**Burg Rabenstein**
Adriach-Rabenstein 41
8130 Frohnleiten
T +43 3126 3975
www.burg-rabenstein.at
Burg Rabenstein ist nur im Rahmen von Burgführungen und Veranstaltungen zu besichtigen.

**Golfclub Murhof**
Adriach-Rabenstein 83
8130 Frohnleiten
T +43 3126 3010
www.murhof.at

**Lurgrotte Semriach**
Lurgrottenstraße 1
8102 Semriach
T +43 866 3419219
www.lurgrotte.at

**Lurgrotte Peggau**
Lurgrottenstr. 1, 8120 Peggau
T +43 680 2326218
www.lurgrotte.com

Lurgrotte Peggau

**Kesselfall Semriach**
Kesselfallstr. 15, 8102 Semriach
T +43 3127 8226
www.semriach-kesselfall.at
Die Klammlist – je nach Witterung – von März bis November geöffnet.

**Sensenwerk Deutschfeistritz**
Rudolf Klug-Gasse 2
8121 Deutschfeistritz
T +43 3127 42200
www.sensenwerk.at

## BADEMÖGLICHKEITEN

**Sport- & Freizeitpark Frohnleiten – Erlebnisbad**
Grazer Str. 20, 8130 Frohnleiten
T +43 3126 5190
www.regiongraz.at/sport-freizeitpark-frohnleiten

**Tiefer See und Freizeitzentrum**
Rothelstein
8131 Frohnleiten
T +43 3127 41900
www.tiefersee.com

## TAGESTOUREN

### Gamsgraben – Hochalm – Herrenkg.

**Start:** Kreuz Stollerne Gamsgraben (Flux GU1249)
**Ziel:** Herrenkogel (1612 m) | **Gehzeit:** 6:00 h | **Länge:** 17,6 km
**Aufstieg/Abstieg:** 900 hm | **Schwierigkeit:** mittel

Eine Wanderung, die das Gefühl des Weitwanderns aufkommen lässt. Vom Gamsgraben über die Hochalm / Hütte auf den aussichtsreichen Herrenkogel.

### Wieseralm – Hochalm

**Start:** Almgasthof Wieseralm (Flux GU1318)
**Ziel:** Hochalm (1576 m) | **Gehzeit:** 6:00 h | **Länge:** 16,6 km
**Aufstieg/Abstieg:** 900 hm | **Schwierigkeit:** mittel

Abseits vom Trubel und in landschaftlicher Idylle führt der Wanderweg von der Wieseralm über die drei Almen, den Herrenkogel und den Weberkogel bis zur Hochalm.

### Schiffall und Kreuzkogel

**Start:** Laufnitzdorf (Flux GU1256) | **Ziel:** Kreuzkogel (1181 m)
**Gehzeit:** 4:30 h | **Länge:** 10,0 km
**Aufstieg/Abstieg:** 780 hm | **Schwierigkeit:** mittel

Eine Zwei-Gipfelwanderung mit kleiner Klettersteigsage und tollen Ausblicken – schöne und oft einsame Wege machen diese Tour zu einem schönen Geheimtipp im Grazer Bergland.

### Über den Haneggkogel

**Start:** ehemaliges GH Eberwirt (Flux GU1253)
**Ziel:** Zisel Bahnhof oder GH Feldwirt (Flux GU1210)
**Gehzeit:** 4:00 h | **Länge:** 11,0 km
**Aufstieg:** 850 hm | **Abstieg:** 700 hm
**Schwierigkeit:** mittel

Eine Genusstour mit einzigartigem Ausblick ins Grazer Bergland.

### Frohnleitner Gschwendtberg

**Start:** Bahnhof Frohnleiten (Flux GU1269)
**Ziel:** Gschwendtberg (993 m)
**Gehzeit:** 3:30 h | **Länge:** 13 km
**Aufstieg/Abstieg:** 690 hm | **Schwierigkeit:** schwer

Frischer Waldduft, steigerungsreiche Steige und spektakuläre Aussichtspunkte: eine Tour im Grazer Bergland zur Stärkung des Immunsystems und der Lungenkapazität.

### Fensteralm

**Start:** Almhütte Platscherbauer (Flux GU1827)
**Ziel:** Fensteralm (1642 m)
**Gehzeit:** 5:30 h | **Länge:** 12,8 km
**Aufstieg/Abstieg:** 760 hm | **Schwierigkeit:** mittel

Die Wanderung verläuft durch ruhige Wälder, über offene Almen und aussichtsreiche Wege. Der Bärlochkogel der Fensteralm bildet den Höhepunkt – mit weitem Blick über die Gleinalpe bis ins Grazer Umland.


IMPRESSUM: Herausgeber & Verleger: Tourismusverband Steirische Tourismus GmbH – LVS Grazer Bergland, Herrengasse 16, 8010 Graz, ZVR-Zahl: 774914011 | Inhaltliche Erstellung: Graz Konzept, Planung & Umsetzung: WEBFUX, Gestaltung & Herstellung: geografik, Graz | Verwendete Schriften: Grundlagen: BERG CORP KG | Druck: Druckerei Leykam GmbH | Fotos: © Region Graz / Tom Lamm, Harry Schiffer, Kurt Hörbst, Kurt Prinz, Franz Pichler, Josef Hasel, Mathias Krenn, Bernd Hofer, Jan Sittner, Harry Berg, © Grazer Bergland / Wolfgang Lackner, © WEBFUX / Grazer Bergland Wanderweg / Moderne Lederhose / Lorenz Kienzl.

Sämtliche Angaben wurden mit großer Sorgfalt recherchiert und anschließend für richtig befunden. Für eventuelle Fehler und/oder Fehlinformationen wird keine Haftung übernommen. Nachdruck nur mit Genehmigung. Ausgabe September 2025